

LES PIEUX – DEVIATION SUD-OUEST DES PIEUX

2012

MAITRISE D'OUVRAGE : Communauté de Communes des Pieux (50)

MAITRISE D'ŒUVRE : Paysage & Territoire

MONTANT DES TRAVAUX : 3 600 000 € TTC

TYPE DE MARCHE : Mission de maîtrise d'œuvre type loi MOP

conception et réalisation

Objectifs : Détermination du projet d'infrastructure routière de contournement du bourg des Pieux répondant aux demandes de réduction du trafic de transit et des nuisances inhérentes dans le bourg et d'amélioration de la fluidité et de la sécurité des échanges.

Détermination de l'implantation du tracé et inventaires des milieux et paysages impactés.

Proposition de mesures compensatoires par intégration paysagère de la nouvelle infrastructure en relation avec le paysage bocager traversé (rétablissement et prolongement du maillage de haies bocagères, composition d'écrans hauts composés de buissons et d'arbres, ouvertures ponctuelles sur le paysage vallonné...).









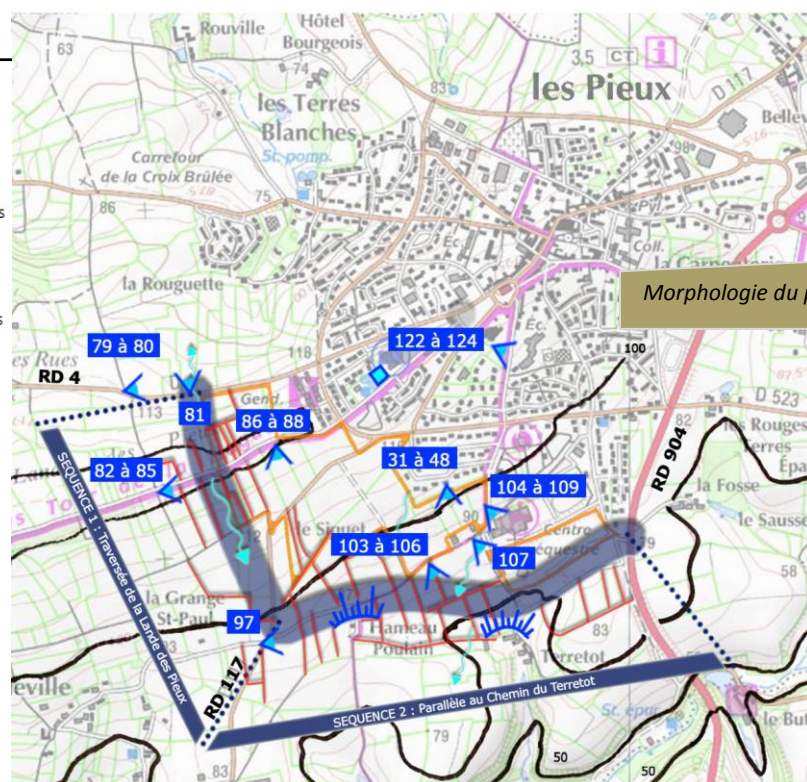
Panorama non impacté



Cultures et bocage préservés

LEGENDE

-  Frontières visuelles perméables ou hermétiques
-  Balise
-  Zones d'extensions urbaines
-  Cônes de vision
-  Echappées visuelles
-  Repérage photographique



Morphologie du paysage

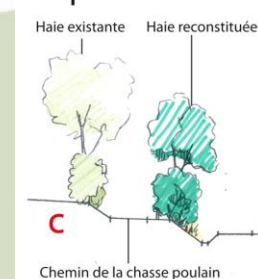


Vergers

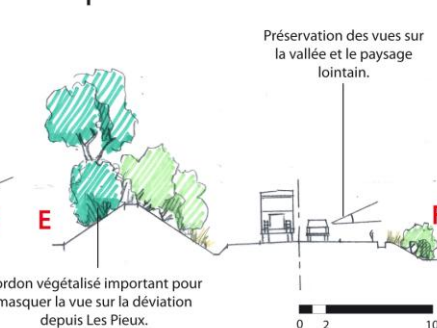


Bocage

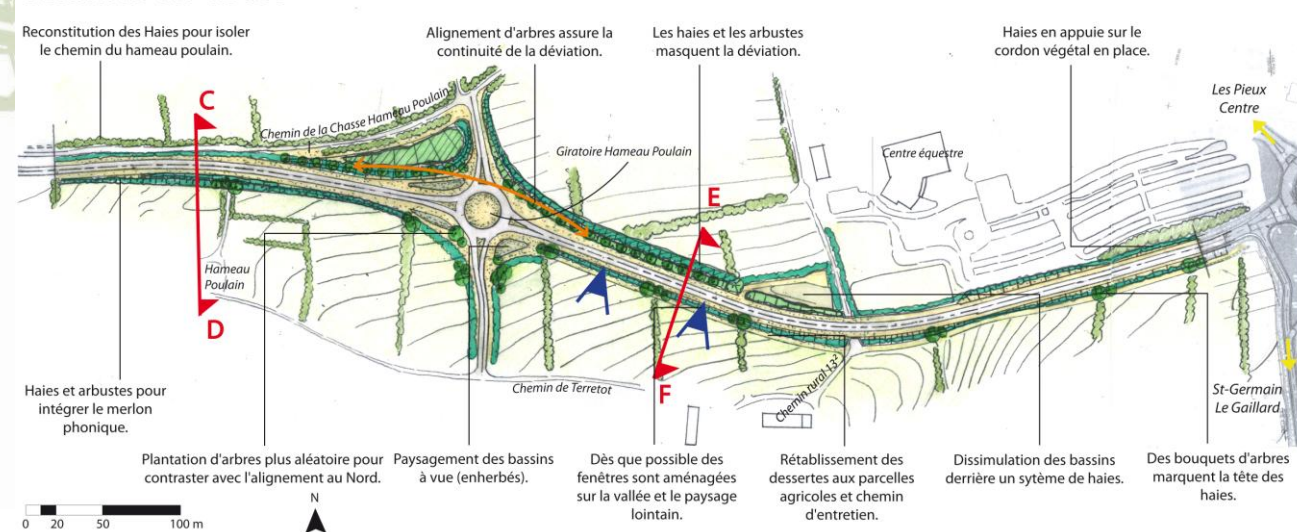
Coupe C-D



Coupe E-F



Section RD117-RD650



Etude d'impact paysagère – Principe d'aménagement paysager